

Aschauerklamm-Rundweg

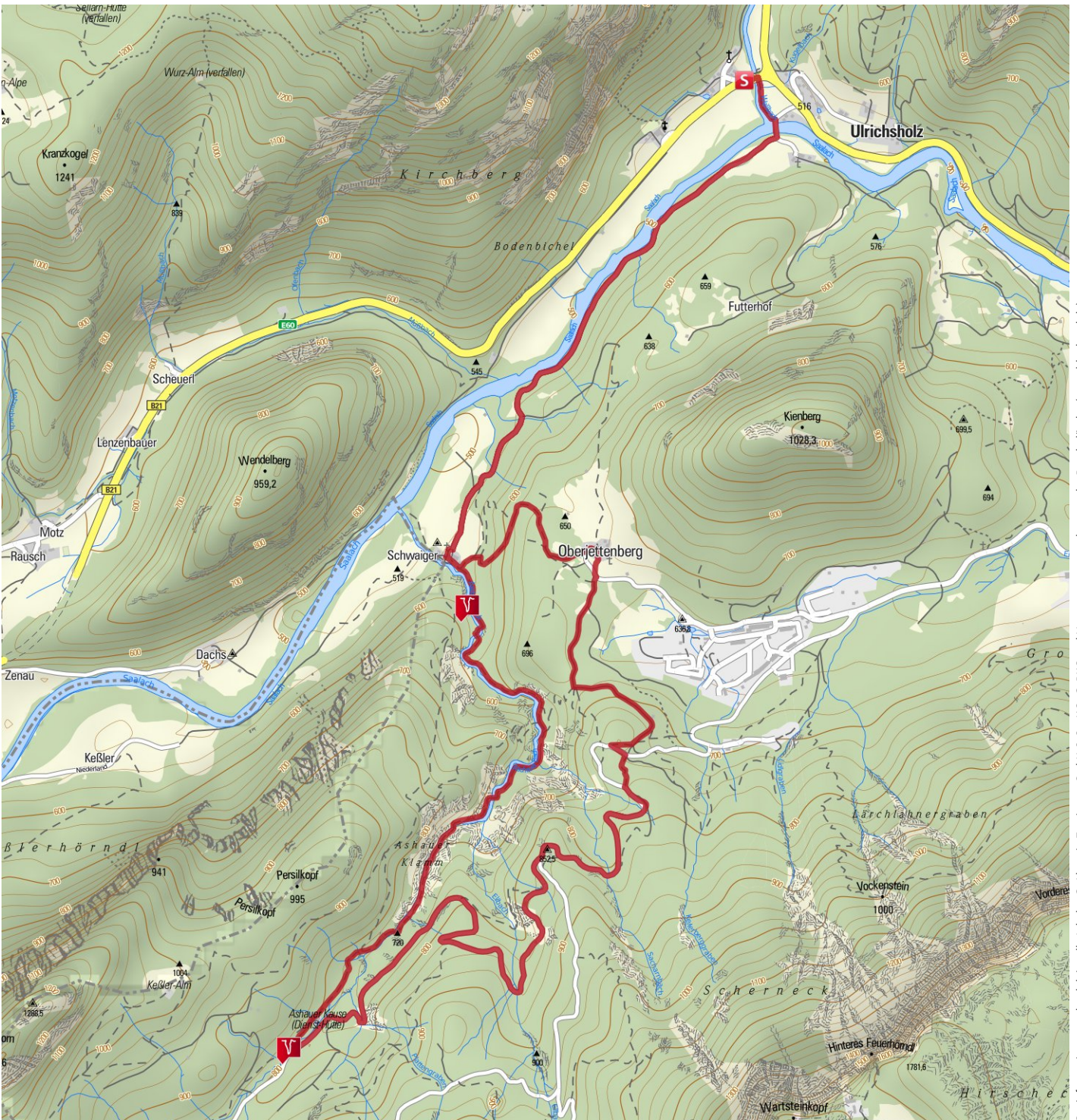


Erlebniswert: ★★★★★
Landschaft: ★★★★★

Länge: 14,7 km
Höhenmeter: ▲ 632 m
▼ 633 m
Zeit: 2:15-3:45 h

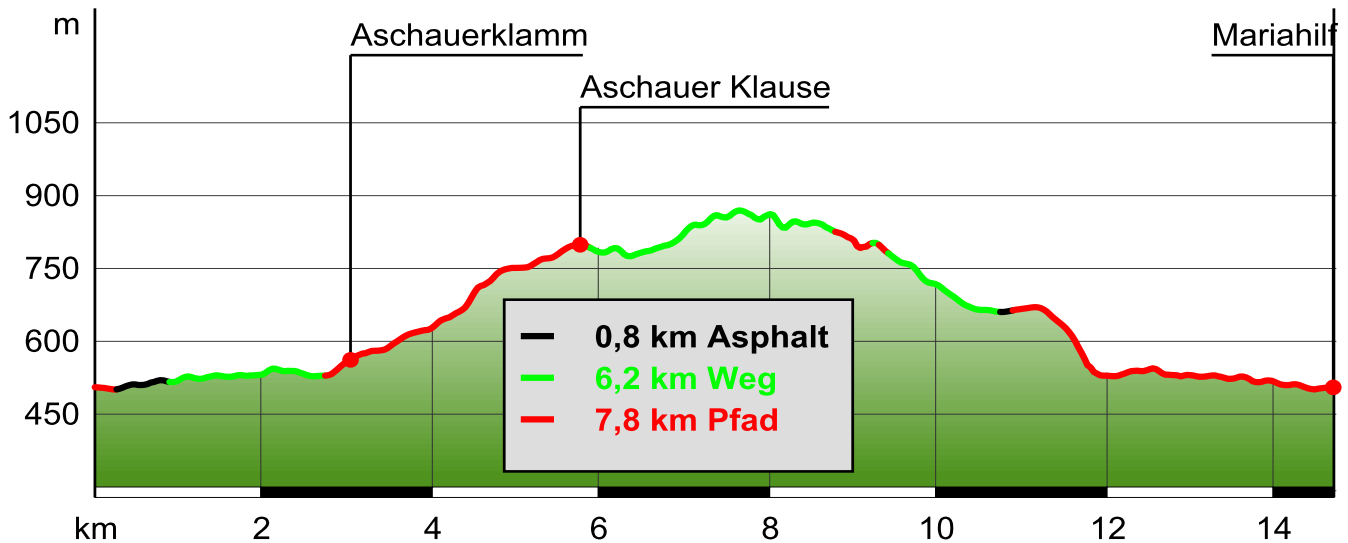
Schwierigkeit: **mittel**
Kondition: ★★★★★
Technik: ★★★★★

Beste Jahreszeit: J F M A **M J J A S O** N D



Geoinformationen und redaktionelle Inhalte © Alpinstein Tourismus GmbH & Co. KG © BKG und Vermessungsverwaltungen der Bundesländer (www.bkg.bund.de)

Aschauerklamm-Rundweg



Die Tour

Kurzbeschreibung

Rundweg: Haiderhof-Aschauerklamm-Aschauerklause-Oberjettenberg-Haiderhof

Beschreibung

Startpunkt zu dieser Tour ist die Bushaltestelle Renner in Schneizreuth, das Rathaus neben der Kirche in Schneizreuth oder direkt am Haiderhof.

Start der Tour

Schneizreuth Haiderhof

Wegbeschreibung

Von der Bushaltestelle Schneizreuth (Renner) gehen wir in Richtung Saalach, überqueren diese und halten uns dann rechts. Nach ca. 45 Minuten erreichen wir den Haiderhof. Direkt am Haiderhof beginnt der Weg durch die Aschauerklamm. Wir gehen durch die Klamm, erreichen die Aschauerklause nach ca. 50 Min. (Unterstellhütte). Wir überqueren die Klause und gehen links weiter in Richtung Oberjettenberg. Nach dem wir 2 Tunnels passiert und noch etwas weiter unten im Tal sind achten wir auf das Hinweisschild zum Haiderhof.

Sie können auch mit dem Auto zum Haiderhof fahren. Die Straße ist allerdings unbefestigt und bietet nur wenig wenig ausweichen.

Ausrüstung

Festes Schuhwerk

Anfahrt

B305/B21 nach Schneizreuth





Parken

Schneizreuth Haiderhof oder am Rathaus

Öffentliche Verkehrsmittel

Buslinie Salzburg - Lofer

Eigenschaften

-  mit Einkehrmöglichkeit
-  familiengerecht, Kinder
-  aussichtsreich
-  Rundtour

Interessante Punkte

 **Mariahilf**



 Gasthaus Schneizreuth

 Bushaltestelle

Aschauer Klause

Aschauerklamm

Autor und Quelle

Autor: BGLT

Erstellt: 17/04/2008

Geändert: 20/08/2010

Aschauerklamm-Rundweg

Quelle: Berchtesgadener Land
<http://www.berchtesgadener-land.com>

