

Familienfreundlicher Almrundweg

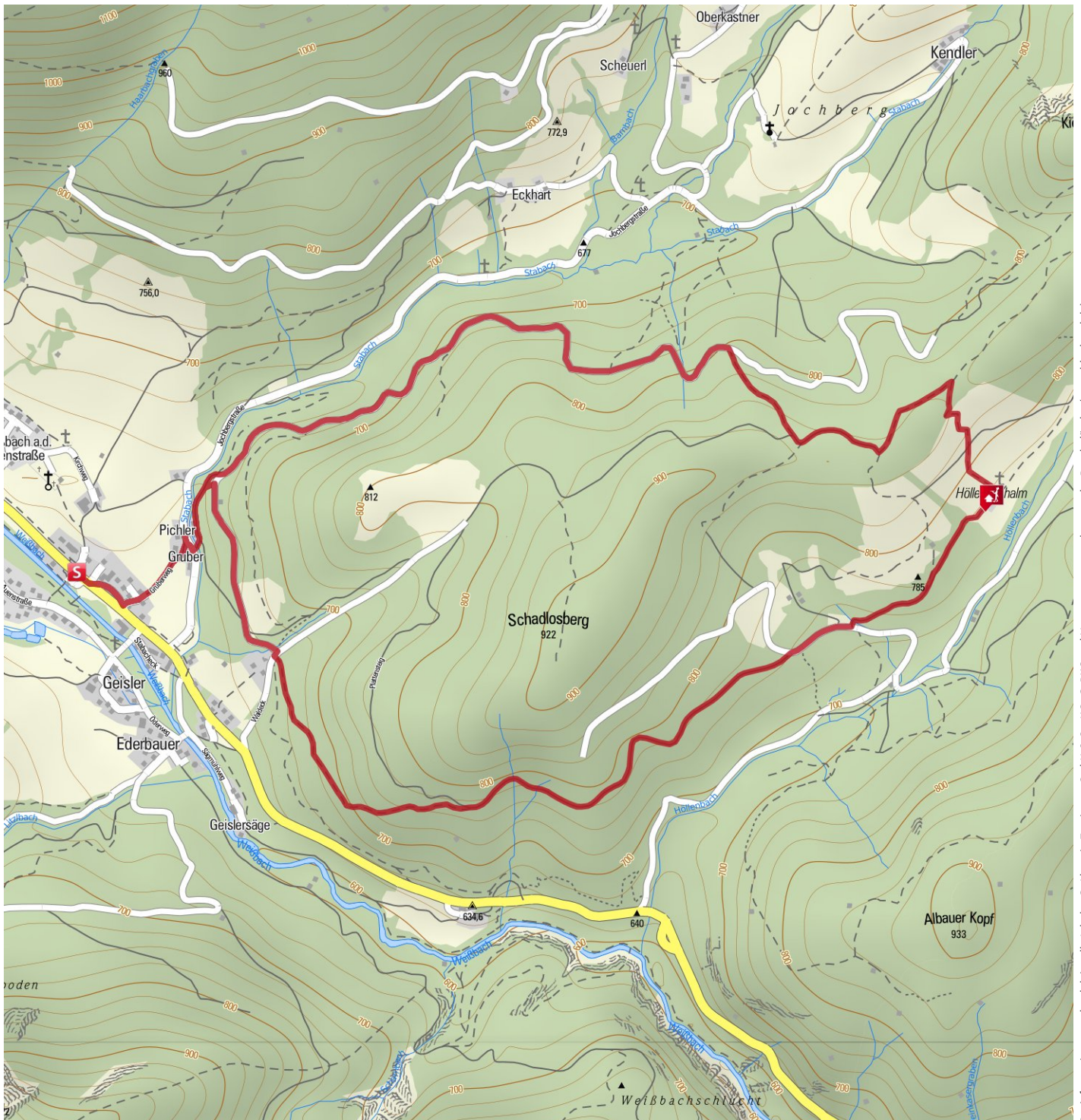


Erlebniswert: ★★★★★
Landschaft: ★★★★★

Länge: 7,8 km
Höhenmeter: ▲ 403 m
▼ 403 m
Zeit: 3:00 h

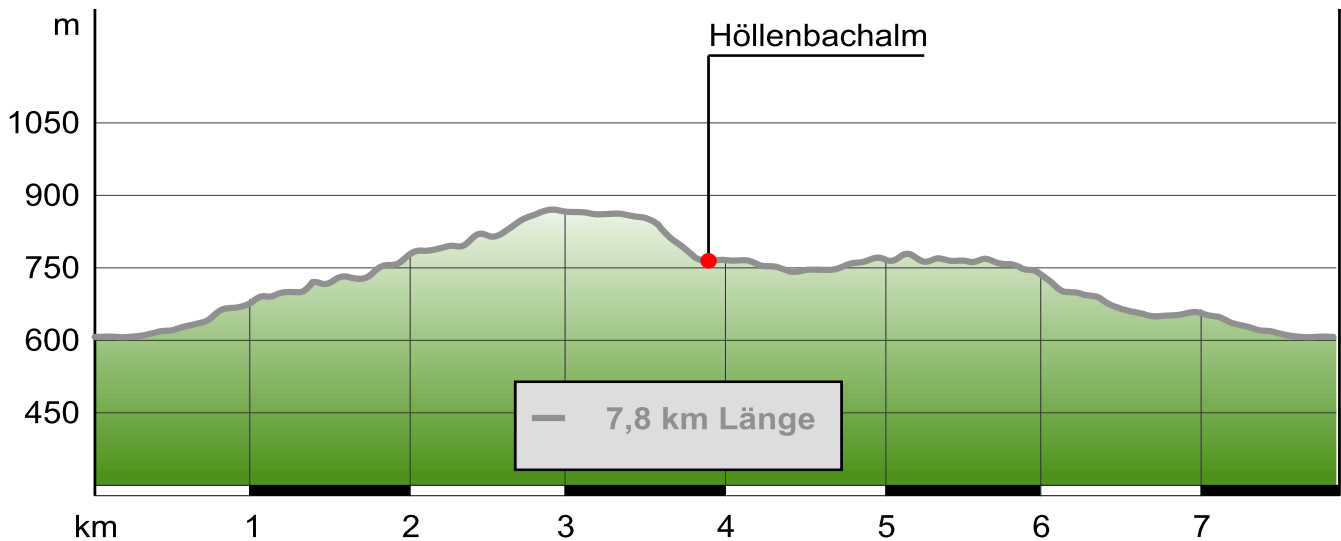
Schwierigkeit: leicht
Kondition: ★★★★★
Technik: ★★★★★

Beste Jahreszeit: J F M A **M J J A S O** N D



Geoinformationen und redaktionelle Inhalte © Alpinstein Tourismus GmbH & Co. KG. © BKG und Vermessungsverwaltungen der Bundesländer (www.bkg.bund.de)

Familienfreundlicher Almrundweg



Die Tour

Kurzbeschreibung

Beginn ist am Haus des Gastes in Weißbach an der Alpenstraße.

Start der Tour

Schneizlreuth

Wegbeschreibung

Am Haus des Gastes in Weißbach a.d. Alpenstraße, unterqueren wir die Hauptstraße, vorbei am Maibaum erreichen wir den Gruberweg. Am denkmalgeschützten Gruberhof vorbei gelangen wir zur Jochbergstraße, überqueren diese und halten uns nach der Brücke links in Richtung Höllenbachalm. Nach ca. 50 Min. verlassen wir die Forststraße, gehen ca. 20 Min. durch den Wald und sehen, etwas unterhalb inmitten einer Wiesenlandschaft, die Höllenbachalm. Schöner Blick auf Zwiesel und Staufen.

Hinter der Alm erreichen wir nach 10 Min. eine Weggabelung, wo man links hinunter zur Alpenstraße (ca. 25 Min.) gehen kann. Wir aber folgen dem rechten Weg für ca. 20 Min. um dann links über einen Steig nach Weißbach, Waldeck, abzusteigen. Sie können aber auch weiter geradeaus über die Forststraße gehen und erreichen dann ebenfalls den Ortsteil Waldeck. Jetzt geht es eben weiter, bevor uns der Weg links bergab zur Jochbergstraße führt. Vorbei am Gruberhof kehren wir zum Ausgangspunkt zurück.





Anfahrt

B305, Deutsche Alpenstraße, nach Weißbach an der Alpenstraße

Parken

Schneizlreuth, Haus des Gastes in Weißbach a.d. Alpenstraße

Eigenschaften

-  mit Einkehrmöglichkeit
-  familiengerecht, Kinder
-  aussichtsreich
-  Rundtour

Interessante Punkte

Weißbachschlucht

 Alpengasthof Weißbach

 St. Vinzenz

Höllenbachalm

Autor und Quelle

Autor: BGLT

Erstellt: 17/04/2008

Geändert: 12/08/2010

Familienfreundlicher Almrundweg

Quelle: Berchtesgadener Land
<http://www.berchtesgadener-land.com>

