


Wendelberg-Runde

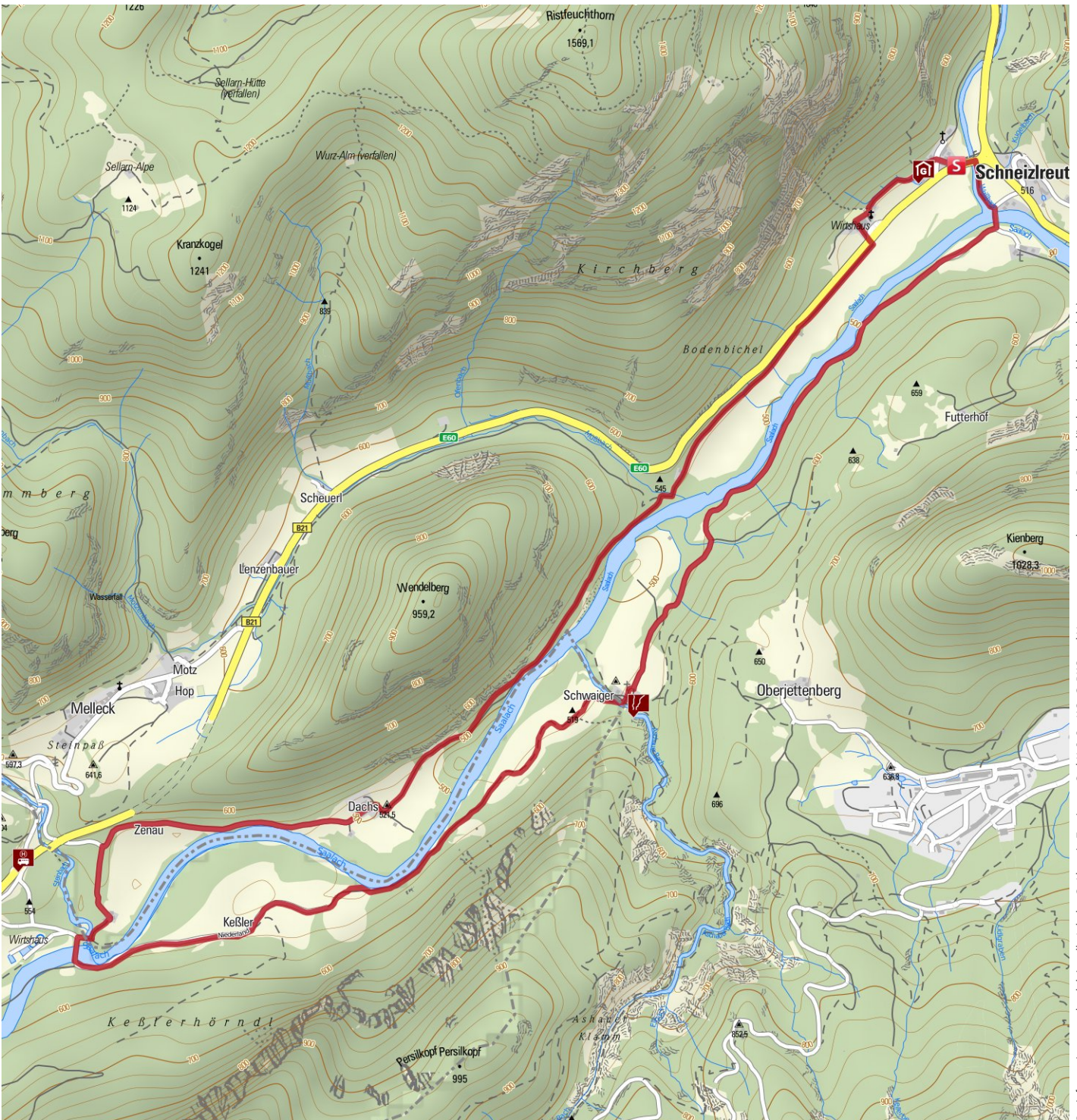


Erlebniswert: ★★★★★
Landschaft: ★★★★★

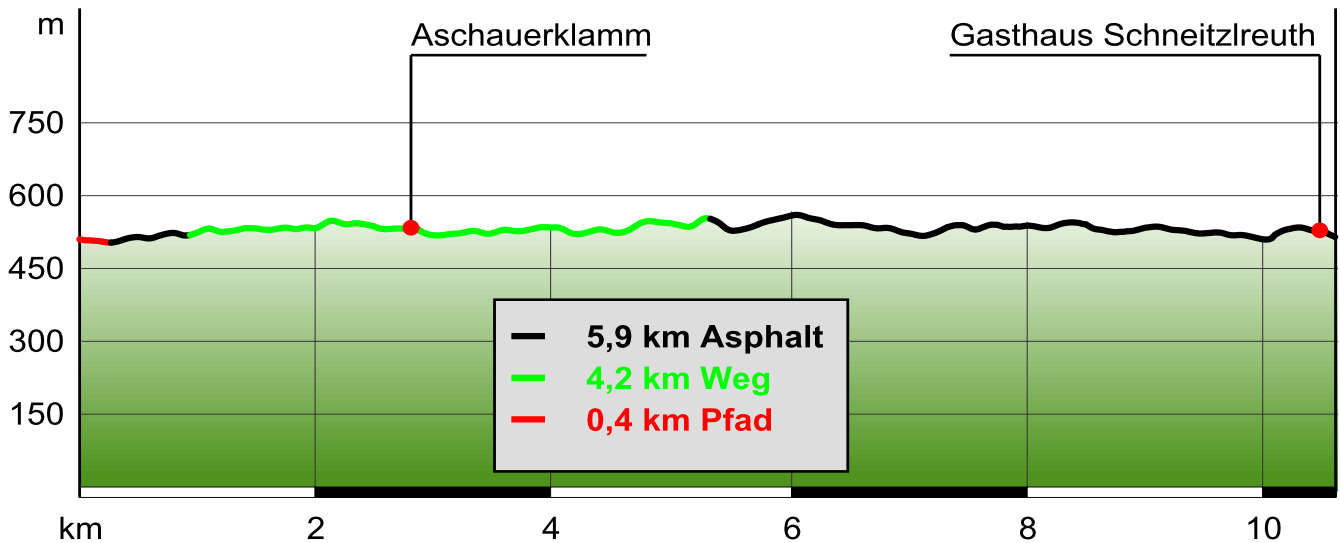
Länge: 10,6 km
Höhenmeter: ▲ 330 m
▼ 329 m
Zeit: 2:40 h

Schwierigkeit: **leicht**
Kondition: ★★★★★
Technik: ★★★★★

Beste Jahreszeit: J F M **A M J J A S O** N D



Wendelberg-Runde



Beschreibung

Kurzbeschreibung

Eine kleine, aber feine Wanderung entlang der Saalach.

Start der Tour

Schneitzlreuth

Wegbeschreibung

Die gemütliche Wanderung beginnt am Rathaus in Schneitzlreuth. Sie unterqueren die Bundesstraße, erreichen die Saalach, überqueren diese und halten sich dann rechts. Immer entlang der Saalach führt uns der Weg zum Haiderhof (Brotzeitstation), einer Brotzeitstation. Links führt ein Weg in die romantische Aschauerklamm.

Wir halten uns rechts, gehen ein kurzes Stück steil bergab und erreichen Österreich. Nun folgen wir den Weg durch das Tal bis uns eine Brücke zur anderen Uferseite zurück nach Bayern bringt. Immer geradeaus geht es wieder zurück nach Schneitzlreuth. Im Gasthaus Schneitzlreuth entstand das Lied von der Schönheitskönigin.

Anfahrt

B305/ B21 nach Schneitzlreuth.

Parken

Schneitzlreuth am Rathaus

Öffentliche Verkehrsmittel

Postbus Austria Linie 200

Eigenschaften

-  mit Einkehrmöglichkeit
-  familiengerecht, Kinder
-  aussichtsreich
-  Rundtour

Interessante Punkte

 **Aschauerklamm**



Mariahilf



 **Gasthaus Schneitzlreuth**

 **Bushaltestelle**

 **Bushaltestelle**

Autor und Quelle

Autor: BGLT

Erstellt: 17/04/2008

Geändert: 12/08/2010

Quelle: Berchtesgadener Land

<http://www.berchtesgadener-land.com>

